

LEVANTAMENTO TÉCNICO - CONTROLADOR DE VELOCIDADE

PONTO 001A-FIXO

1- IDENTIFICAÇÃO DO ÓRGÃO OU ENTIDADE COM CIRCUNSCRIÇÃO SOBRE A VIA

- 1.1 Razão social: Superintendência Municipal de Trânsito - SMT
1.2 CNPJ - 05.122.224/0001-90
1.3 Município/UF: Itumbiara - GO

2. CARACTERÍSTICAS DO LOCAL/TRECHO DA VIA

- 2.1 Endereço: AV. ITARUMÃ x RUA JOÃO RIBEIRO FILHO - BAIRRO NOVO HORIZONTE
2.2 Sentido do fluxo fiscalizado: CENTRO/BAIRRO e BAIRRO/CENTRO
2.3 Classificação viária (art. 60 do CTB): Via Urbana Arterial
2.4 Tipo de Via:

- ☒ Pista Principal
☐ Lateral/Marginal

2.5 Tipo de Pista:

- ☒ Pista Simples.
☒ Pista Dupla.
☐ Pista Múltipla.

2.6 Quantidade de Faixas Fiscalizadas:

- ☐ 1 Faixa ☐ 2 Faixas ☒ 3 Faixas ☐ 4 Faixas

2.7 Geometria da Via:

- ☒ Ative ☒ Declive ☐ Plano ☐ Curva ☐ Sinuosa ☐ Outra:

2.8 Volume Médio Diário de Veículos [VMD]: 10657

2.9 Trânsito de Vulneráveis:

- ☒ Crianças ☒ Pessoas com Deficiência ☒ Pedestres ☒ Ciclistas
☒ Veículos não motorizados ☐ Trânsito de animais Silvestres ☐ Outros:

3. VELOCIDADE:

- 3.1 Determinação da Velocidade Máxima (km/h): 40 Km/h
3.2 Data: 01/10/2022


4. RESPONSÁVEL TÉCNICO:

- 4.1 NOME: Luiz Carlos Matias
4.2 CREA/RNP: 2611526290
4.3 ASSINATURA



5. AUTORIDADE DE TRÂNSITO COM CIRCUNSCRIÇÃO SOBRE A VIA:

- 5.1 NOME: Ivan Luiz Silva
5.2 MATRÍCULA: 29779
5.3 ASSINATURA



Itumbiara-GO

LEVANTAMENTO TÉCNICO - CONTROLADOR DE VELOCIDADE**PONTO 002A-FIXO****1- IDENTIFICAÇÃO DO ÓRGÃO OU ENTIDADE COM CIRCUNSCRIÇÃO SOBRE A VIA**

- 1.1 Razão social: Superintendência Municipal de Trânsito - SMT
1.2 CNPJ - 05.122.224/0001-90
1.3 Município/UF: Itumbiara - GO

2. CARACTERÍSTICAS DO LOCAL/TRECHO DA VIA

- 2.1 Endereço: RUA LEOPOLDO DE BULHÕES X TRINDADE - BAIRRO CENTRO
2.2 Sentido do fluxo fiscalizado: CENTRO/BAIRRO
2.3 Classificação viária (art. 60 do CTB): COLETORA
2.4 Tipo de Via:

- ☒ (X) Pista Principal
☐ () Lateral/Marginal

2.5 Tipo de Pista:

- ☒ (X) Pista Simples.
☐ () Pista Dupla.
☐ () Pista Múltipla.

2.6 Quantidade de Faixas Fiscalizadas:

- ☐ () 1 Faixa ☐ () 2 Faixas ☐ () 3 Faixas ☒ (X) 4 Faixas

2.7 Geometria da Via:

- ☐ () Ative ☒ (X) Declive ☒ (X) Plano ☐ () Curva ☐ () Sinuosa ☐ () Outra:

2.8 Volume Médio Diário de Veículos (VMD): 8236**2.9 Trânsito de Vulneráveis:**

- ☒ (X) Crianças ☒ (X) Pessoas com Deficiência ☒ (X) Pedestres ☒ (X) Ciclistas
☒ (X) Veículos não motorizados ☐ () Trânsito de animais Silvestres ☐ () Outros:

3. VELOCIDADE:


- 3.1 Determinação da Velocidade Máxima (km/h): 40 Km/h
3.2 Data: 01/10/2022

4. RESPONSÁVEL TÉCNICO:

- 4.1 NOME: Luiz Carlos Matias
4.2 CREA/RNP: 261152629-0
4.3 ASSINATURA

**5. AUTORIDADE DE TRÂNSITO COM CIRCUNSCRIÇÃO SOBRE A VIA:**

- 5.1 NOME: Ivan Luiz Silva
5.2 MATRÍCULA: 29779
5.3 ASSINATURA


Itumbiara-GO

LEVANTAMENTO TÉCNICO - CONTROLADOR DE VELOCIDADE

PONTO 002A-1-FIXO

1- IDENTIFICAÇÃO DO ÓRGÃO OU ENTIDADE COM CIRCUNSCRIÇÃO SOBRE A VIA

- 1.1 Razão social: Superintendência Municipal de Trânsito - SMT
1.2 CNPJ - 05.122.224/0001-90
1.3 Município/UF: Itumbiara - GO

2. CARACTERÍSTICAS DO LOCAL/TRECHO DA VIA

- 2.1 Endereço: Av.Trindade X Rua Leopoldo de Bulhões - BAIRRO CENTRO
2.2 Sentido do fluxo fiscalizado: BAIRRO/CENTRO
2.3 Classificação viária (art. 60 do CTB): ARTERIAL
2.4 Tipo de Via:

- ☒) Pista Principal
☐) Lateral/Marginal

2.5 Tipo de Pista:

- ☐) Pista Simples.
☒) Pista Dupla.
☐) Pista Múltipla.

2.6 Quantidade de Faixas Fiscalizadas:

- ☐) 1 Faixa ☐) 2 Faixas ☐) 3 Faixas ☒) 4 Faixas

2.7 Geometria da Via:

- ☐) Ative ☐) Declive ☒) Plano ☐) Curva ☐) Sinuosa ☐) Outra:

2.8 Volume Médio Diário de Veículos (VMD): 3529

2.9 Trânsito de Vulneráveis:

- ☒) Crianças ☒) Pessoas com Deficiência ☒) Pedestres ☒) Ciclistas
☒) Veículos não motorizados ☐) Trânsito de animais silvestres ☐) Outros:

3. VELOCIDADE:

- 3.1 Determinação da Velocidade Máxima (km/h): 40 Km/h
3.2 Data: 01/10/2022


4. RESPONSÁVEL TÉCNICO:

- 4.1 NOME: Luiz Carlos Matias
4.2 CREA/RNP: 261152629-0
4.3 ASSINATURA



5. AUTORIDADE DE TRÂNSITO COM CIRCUNSCRIÇÃO SOBRE A VIA:

- 5.1 NOME: Ivan Luiz Silva
5.2 MATRÍCULA: 29779
5.3 ASSINATURA





LEVANTAMENTO TÉCNICO - CONTROLADOR DE VELOCIDADE

PONTO 003A-FIXO

1- IDENTIFICAÇÃO DO ÓRGÃO OU ENTIDADE COM CIRCUNSCRIÇÃO SOBRE A VIA

- 1.1 Razão social: Superintendência Municipal de Trânsito - SMT
1.2 CNPJ - 05.122.224/0001-90
1.3 Município/UF: Itumbiara - GO

2. CARACTERÍSTICAS DO LOCAL/TRECHO DA VIA

- 2.1 Endereço: AV. AFONSO PENA X AV. JK - BAIRRO BELA VISTA
2.2 Sentido do fluxo fiscalizado: CENTRO/BAIRRO e BAIRRO/CENTRO
2.3 Classificação viária (art. 60 do CTB): Via Urbana Arterial
2.4 Tipo de Via:

- ☒ Pista Principal
☐ Lateral/Marginal

2.5 Tipo de Pista:

- ☐ Pista Simples.
☒ Pista Dupla.
☐ Pista Múltipla.

2.6 Quantidade de Faixas Fiscalizadas:

- ☐ 1 Faixa ☐ 2 Faixas ☐ 3 Faixas ☒ 4 Faixas

2.7 Geometria da Via:

- ☒ Ative ☒ Declive ☐ Plano ☐ Curva ☐ Sinuosa ☐ Outra:

2.8 Volume Médio Diário de Veículos (VMD): 13658

2.9 Trânsito de Vulneráveis:

- ☒ Crianças ☒ Pessoas com Deficiência ☒ Pedestres ☒ Ciclistas
☒ Veículos não motorizados ☐ Trânsito de animais Silvestres ☐ Outros:

3. VELOCIDADE:

- 3.1 Determinação da Velocidade Máxima (km/h): 50 Km/h
3.2 Data: 01/10/2022

4. RESPONSÁVEL TÉCNICO:

- 4.1 NOME: Luiz Carlos Matias
4.2 CREA/RNP: 261152629-0
4.3 ASSINATURA

5. AUTORIDADE DE TRÂNSITO COM CIRCUNSCRIÇÃO SOBRE A VIA:

- 5.1 NOME: Ivan Luiz Silva
5.2 MATRÍCULA: 29779
5.3 ASSINATURA

Itumbiara-GO



LEVANTAMENTO TÉCNICO - CONTROLADOR DE VELOCIDADE

PONTO 004A-FIXO

1- IDENTIFICAÇÃO DO ÓRGÃO OU ENTIDADE COM CIRCUNSCRIÇÃO SOBRE A VIA

- 1.1 Razão social: Superintendência Municipal de Trânsito - SMT
1.2 CNPJ - 05.122.224/0001-90
1.3 Município/UF: Itumbiara - GO

2. CARACTERÍSTICAS DO LOCAL/TRECHO DA VIA

- 2.1 Endereço: AV. MODESTO DE CARVALHO X RUA EDSON RODRIGUES ROCHA - BAIRRO CIDADE JARDIM
2.2 Sentido do fluxo fiscalizado: CENTRO/BAIRRO e BAIRRO/CENTRO
2.3 Classificação viária (art. 60 do CTB): Via Urbana Arterial
2.4 Tipo de Via:

- ☒ Pista Principal
☐ Lateral/Marginal

2.5 Tipo de Pista:

- ☐ Pista Simples.
☒ Pista Dupla.
☐ Pista Múltipla.

2.6 Quantidade de Faixas Fiscalizadas:

- ☐ 1 Faixa ☐ 2 Faixas ☐ 3 Faixas ☒ 4 Faixas

2.7 Geometria da Via:

- ☐ Alive ☐ Declive ☒ Plano ☐ Curva ☐ Sinuosa ☐ Outra:

2.8 Volume Médio Diário de Veículos (VMD): 14418

2.9 Trânsito de Vulneráveis:

- ☒ Crianças ☒ Pessoas com Deficiência ☒ Pedestres ☒ Ciclistas
☒ Veículos não motorizados ☐ Trânsito de animais Silvestres ☐ Outros:

3. VELOCIDADE:

- 3.1 Determinação da Velocidade Máxima (km/h): 50 Km/h
3.2 Data: 01/10/2022

4. RESPONSÁVEL TÉCNICO:

- 4.1 NOME: Luiz Carlos Matias
4.2 CREA/RNP: 261152629-0
4.3 ASSINATURA

5. AUTORIDADE DE TRÂNSITO COM CIRCUNSCRIÇÃO SOBRE A VIA:

- 5.1 NOME: Ivan Luiz Silva
5.2 MATRÍCULA: 29779
5.3 ASSINATURA



LEVANTAMENTO TÉCNICO - CONTROLADOR DE VELOCIDADE

PONTO 005A-FIXO

1- IDENTIFICAÇÃO DO ÓRGÃO OU ENTIDADE COM CIRCUNSCRIÇÃO SOBRE A VIA

- 1.1 Razão social: Superintendência Municipal de Trânsito - SMT
1.2 CNPJ - 05.122.224/0001-90
1.3 Município/UF: Itumbiara - GO

2. CARACTERÍSTICAS DO LOCAL/TRECHO DA VIA

- 2.1 Endereço: RUA SANTA RITA X AV. TRINDADE - BAIRRO CENTRO
2.2 Sentido do fluxo fiscalizado: BAIRRO/CENTRO
2.3 Classificação viária (art. 60 do CTB): Via Urbana Coletora
2.4 Tipo de Via:

- ☒) Pista Principal
☐) Lateral/Marginal

2.5 Tipo de Pista:

- ☒) Pista Simples.
☐) Pista Dupla.
☐) Pista Múltipla.

2.6 Quantidade de Faixas Fiscalizadas:

- ☐) 1 Faixa ☒) 2 Faixas ☐) 3 Faixas ☐) 4 Faixas

2.7 Geometria da Via:

- ☐) Ative ☒) Declive ☐) Plano ☐) Curva ☐) Sinuosa ☐) Outra:

2.8 Volume Médio Diário de Veículos (VMD): 6839

2.9 Trânsito de Vulneráveis:

- ☒) Crianças ☒) Pessoas com Deficiência ☒) Pedestres ☒) Ciclistas
☒) Veículos não motorizados ☐) Trânsito de animais Silvestres ☐) Outros:

3. VELOCIDADE:

- 3.1 Determinação da Velocidade Máxima (km/h): 40 Km/h
3.2 Data: 01/10/2022

4. RESPONSÁVEL TÉCNICO:

- 4.1 NOME: Luiz Carlos Matias
4.2 CREA/RNP: 261152629-0
4.3 ASSINATURA

5. AUTORIDADE DE TRÂNSITO COM CIRCUNSCRIÇÃO SOBRE A VIA:

- 5.1 NOME: Ivan Luiz Silva
5.2 MATRÍCULA: 29779
5.3 ASSINATURA



LEVANTAMENTO TÉCNICO - CONTROLADOR DE VELOCIDADE

PONTO 006A-FIXO

1- IDENTIFICAÇÃO DO ÓRGÃO OU ENTIDADE COM CIRCUNSCRIÇÃO SOBRE A VIA

- 1.1 Razão social: Superintendência Municipal de Trânsito - SMT
1.2 CNPJ - 05.122.224/0001-90
1.3 Município/UF: Itumbiara - GO

2. CARACTERÍSTICAS DO LOCAL/TRECHO DA VIA

- 2.1 Endereço: AV. SANTOS DUMONT x LEOPOLDO BULHÕES - BAIRRO CENTRO
2.2 Sentido do fluxo fiscalizado: CENTRO/BAIRRO e BAIRRO/CENTRO
2.3 Classificação viária (art. 60 do CTB): Via Urbana Arterial
2.4 Tipo de Via:

- (X) Pista Principal
() Lateral/Marginal

2.5 Tipo de Pista:

- (X) Pista Simples.
(X) Pista Dupla.
() Pista Múltipla.

2.6 Quantidade de Faixas Fiscalizadas:

- () 1 Faixa () 2 Faixas () 3 Faixas (X) 4 Faixas

2.7 Geometria da Via:

- (X) Alive (X) Declive () Plano () Curva () Sinuosa () Outra:

2.8 Volume Médio Diário de Veículos (VMD): 7985

2.9 Trânsito de Vulneráveis:

- (X) Crianças (X) Pessoas com Deficiência (X) Pedestres (X) Ciclistas
(X) Veículos não motorizados () Trânsito de animais silvestres () Outros:

3. VELOCIDADE:

- 3.1 Determinação da Velocidade Máxima (km/h): 40 Km/h
3.2 Data: 01/10/2022

4. RESPONSÁVEL TÉCNICO:

- 4.1 NOME: Luiz Carlos Matias
4.2 CREA/RNP: 261152629-0
4.3 ASSINATURA

5. AUTORIDADE DE TRÂNSITO COM CIRCUNSCRIÇÃO SOBRE A VIA:

- 5.1 NOME: Ivan Luiz Silva
5.2 MATRÍCULA: 29779
5.3 ASSINATURA



LEVANTAMENTO TÉCNICO - CONTROLADOR DE VELOCIDADE

PONTO 007A-FIXO

1- IDENTIFICAÇÃO DO ÓRGÃO OU ENTIDADE COM CIRCUNSCRIÇÃO SOBRE A VIA

- 1.1 Razão social: Superintendência Municipal de Trânsito - SMT
1.2 CNPJ - 05.122.224/0001-90
1.3 Município/UF: Itumbiara - GO

2. CARACTERÍSTICAS DO LOCAL/TRECHO DA VIA

- 2.1 Endereço: AV. MODESTO DE CARVALHO X ESTRADA SUL GOIANA - BAIRRO SETOR COMERCIAL
2.2 Sentido do fluxo fiscalizado: BAIRRO/CENTRO
2.3 Classificação viária (art. 60 do CTB): Via Urbana Arterial
2.4 Tipo de Via:

- ☒ Pista Principal
☐ Lateral/Marginal

2.5 Tipo de Pista:

- ☐ Pista Simples.
☒ Pista Dupla.
☐ Pista Múltipla.

2.6 Quantidade de Faixas Fiscalizadas:

- ☐ 1 Faixa ☒ 2 Faixas ☐ 3 Faixas ☐ 4 Faixas

2.7 Geometria da Via:

- ☐ Alive ☐ Declive ☒ Plano ☐ Curva ☐ Sinuosa ☐ Outra:

2.8 Volume Médio Diário de Veículos (VMD): 9458

2.9 Trânsito de Vulneráveis:

- ☒ Crianças ☒ Pessoas com Deficiência ☒ Pedestres ☒ Ciclistas
☒ Veículos não motorizados ☐ Trânsito de animais Silvestres ☐ Outros:

3. VELOCIDADE:

- 3.1 Determinação da Velocidade Máxima (km/h): 50 Km/h
3.2 Data: 01/10/2022

4. RESPONSÁVEL TÉCNICO:

- 4.1 NOME: Luiz Carlos Matias
4.2 CREA/RNP: 261152629-0
4.3 ASSINATURA

5. AUTORIDADE DE TRÂNSITO COM CIRCUNSCRIÇÃO SOBRE A VIA:

- 5.1 NOME: Ivan Luiz Silva
5.2 MATRÍCULA: 29779
5.3 ASSINATURA

Itumbiara-GO



LEVANTAMENTO TÉCNICO - CONTROLADOR DE VELOCIDADE

PONTO 007A-1-FIXO

1- IDENTIFICAÇÃO DO ÓRGÃO OU ENTIDADE COM CIRCUNSCRIÇÃO SOBRE A VIA

- 1.1 Razão social: Superintendência Municipal de Trânsito - SMT
1.2 CNPJ - 05.122.224/0001-90
1.3 Município/UF: Itumbiara - GO

2. CARACTERÍSTICAS DO LOCAL/TRECHO DA VIA

- 2.1 Endereço: ESTRADA SUL GOIANA x AV. MODESTO DE CARVALHO- BAIRRO SETOR COMERCIAL
2.2 Sentido do fluxo fiscalizado: BAIRRO/CENTRO
2.3 Classificação viária (art. 60 do CTB): Via Urbana Arterial
2.4 Tipo de Via:

- ☒ Pista Principal
☐ Lateral/Marginal

2.5 Tipo de Pista:

- ☒ Pista Simples.
☐ Pista Dupla.
☐ Pista Múltipla.

2.6 Quantidade de Faixas Fiscalizadas:

- ☒ 1 Faixa ☐ 2 Faixas ☐ 3 Faixas ☐ 4 Faixas

2.7 Geometria da Via:

- ☐ Alive ☐ Declive ☒ Plano ☐ Curva ☐ Sinuosa ☐ Outra:

2.8 Volume Médio Diário de Veículos (VMD): 9458

2.9 Trânsito de Vulneráveis:

- ☒ Crianças ☒ Pessoas com Deficiência ☒ Pedestres ☒ Ciclistas
☒ Veículos não motorizados ☐ Trânsito de animais Silvestres ☐ Outros:

3. VELOCIDADE:

- 3.1 Determinação da Velocidade Máxima (km/h): 40 Km/h
3.2 Data: 01/10/2022

4. RESPONSÁVEL TÉCNICO:

- 4.1 NOME: Luiz Carlos Matias
4.2 CREA/RNP: 261152629-0
4.3 ASSINATURA

5. AUTORIDADE DE TRÂNSITO COM CIRCUNSCRIÇÃO SOBRE A VIA:

- 5.1 NOME: Ivan Luiz Silva
5.2 MATRÍCULA: 29779
5.3 ASSINATURA



LEVANTAMENTO TÉCNICO - CONTROLADOR DE VELOCIDADE

PONTO 001f-FIXO

1- IDENTIFICAÇÃO DO ÓRGÃO OU ENTIDADE COM CIRCUNSCRIÇÃO SOBRE A VIA

- 1.1 Razão social: Superintendência Municipal de Trânsito - SMT
- 1.2 CNPJ - 05.122.224/0001-90
- 1.3 Município/UF: Itumbiara - GO

2. CARACTERÍSTICAS DO LOCAL/TRECHO DA VIA

- 2.1 Endereço: AVENIDA ANHANGUERA Nº 152 - BAIRRO SETOR OESTE
- 2.2 Sentido do fluxo fiscalizado: BAIRRO/CENTRO
- 2.3 Classificação viária (art. 60 do CTB): Via Urbana Arterial
- 2.4 Tipo de Via:

- ☒ Pista Principal
- ☐ Lateral/Marginal

2.5 Tipo de Pista:

- ☐ Pista Simples.
- ☒ Pista Dupla.
- ☐ Pista Múltipla.

2.6 Quantidade de Faixas Fiscalizadas:

- ☐ 1 Faixa ☒ 2 Faixas ☐ 3 Faixas ☐ 4 Faixas

2.7 Geometria da Via:

- ☐ Ative ☐ Declive ☒ Plano ☐ Curva ☐ Sinuosa ☐ Outra:

2.8 Volume Médio Diário de Veículos (VMD): 7449

2.9 Trânsito de Vulneráveis:

- ☒ Crianças ☒ Pessoas com Deficiência ☒ Pedestres ☒ Ciclistas
- ☒ Veículos não motorizados ☐ Trânsito de animais Silvestres ☐ Outros:

3. VELOCIDADE:

- 3.1 Determinação da Velocidade Máxima (km/h): 40 Km/h
- 3.2 Data: 01/10/2022

4. RESPONSÁVEL TÉCNICO:

- 4.1 NOME: Luiz Carlos Matias
- 4.2 CREA/RNP: 261152629-0
- 4.3 ASSINATURA

5. AUTORIDADE DE TRÂNSITO COM CIRCUNSCRIÇÃO SOBRE A VIA:

- 5.1 NOME: Ivan Luiz Silva
- 5.2 MATRÍCULA: 29779
- 5.3 ASSINATURA

Itumbiara-GO



LEVANTAMENTO TÉCNICO - CONTROLADOR DE VELOCIDADE

PONTO 002f-FIXO

1- IDENTIFICAÇÃO DO ÓRGÃO OU ENTIDADE COM CIRCUNSCRIÇÃO SOBRE A VIA

- 1.1 Razão social: Superintendência Municipal de Trânsito - SMT
1.2 CNPJ - 05.122.224/0001-90
1.3 Município/UF: Itumbiara - GO

2. CARACTERÍSTICAS DO LOCAL/TRECHO DA VIA

- 2.1 Endereço: AVENIDA AFONSO PENA PROX. AO Nº 411 - BAIRRO CENTRO
2.2 Sentido do fluxo fiscalizado: CENTRO/BAIRRO
2.3 Classificação viária (art. 60 do CTB): Via Urbana Arterial
2.4 Tipo de Via:

- ☒ Pista Principal
☐ Lateral/Marginal

2.5 Tipo de Pista:

- ☐ Pista Simples.
☒ Pista Dupla.
☐ Pista Múltipla.

2.6 Quantidade de Faixas Fiscalizadas:

- ☐ 1 Faixa ☒ 2 Faixas ☐ 3 Faixas ☐ 4 Faixas

2.7 Geometria da Via:

- ☐ Alive ☐ Declive ☒ Plano ☐ Curva ☐ Sinuosa ☐ Outra:

2.8 Volume Médio Diário de Veículos (VMD): 11258

2.9 Trânsito de Vulneráveis:

- ☒ Crianças ☒ Pessoas com Deficiência ☒ Pedestres ☒ Ciclistas
☒ Veículos não motorizados ☐ Trânsito de animais silvestres ☐ Outros:

3. VELOCIDADE:

- 3.1 Determinação da Velocidade Máxima (km/h): 50 Km/h
3.2 Data: 01/10/2022

4. RESPONSÁVEL TÉCNICO:

- 4.1 NOME: Luiz Carlos Matias
4.2 CREA/RNP: 261152629-0
4.3 ASSINATURA

5. AUTORIDADE DE TRÂNSITO COM CIRCUNSCRIÇÃO SOBRE A VIA:

- 5.1 NOME: Ivan Luiz Silva
5.2 MATRÍCULA: 29779
5.3 ASSINATURA



LEVANTAMENTO TÉCNICO - CONTROLADOR DE VELOCIDADE

PONTO 003f-FIXO

1- IDENTIFICAÇÃO DO ÓRGÃO OU ENTIDADE COM CIRCUNSCRIÇÃO SOBRE A VIA

- 1.1 Razão social: Superintendência Municipal de Trânsito - SMT
1.2 CNPJ - 05.122.224/0001-90
1.3 Município/UF: Itumbiara - GO

2. CARACTERÍSTICAS DO LOCAL/TRECHO DA VIA

- 2.1 Endereço: AV. MODESTO DE CARVALHO Nº 3416 - BAIRRO JARDIM BANDEIRANTES
2.2 Sentido do fluxo fiscalizado: CENTRO/BAIRRO e BAIRRO/CENTRO
2.3 Classificação viária (art. 60 do CTB): Via Urbana Arterial
2.4 Tipo de Via:

- ☒ Pista Principal
☐ Lateral/Marginal

2.5 Tipo de Pista:

- ☐ Pista Simples.
☒ Pista Dupla.
☐ Pista Múltipla.

2.6 Quantidade de Faixas Fiscalizadas:

- ☐ 1 Faixa ☐ 2 Faixas ☐ 3 Faixas ☒ 4 Faixas

2.7 Geometria da Via:

- ☐ Alive ☐ Declive ☒ Plano ☐ Curva ☐ Sinuosa ☐ Outra:

2.8 Volume Médio Diário de Veículos (VMD): 13716

2.9 Trânsito de Vulneráveis:

- ☒ Crianças ☒ Pessoas com Deficiência ☒ Pedestres ☒ Ciclistas
☒ Veículos não motorizados ☐ Trânsito de animais silvestres ☐ Outros:

3. VELOCIDADE:

- 3.1 Determinação da Velocidade Máxima (km/h): 50 Km/h
3.2 Data: 01/10/2022

4. RESPONSÁVEL TÉCNICO:

- 4.1 NOME: Luiz Carlos Matias
4.2 CREA/RNP: 261152629-0
4.3 ASSINATURA

5. AUTORIDADE DE TRÂNSITO COM CIRCUNSCRIÇÃO SOBRE A VIA:

- 5.1 NOME: Ivan Luiz Silva
5.2 MATRÍCULA: 29779
5.3 ASSINATURA



LEVANTAMENTO TÉCNICO - CONTROLADOR DE VELOCIDADE

PONTO 004f-FIXO

1- IDENTIFICAÇÃO DO ÓRGÃO OU ENTIDADE COM CIRCUNSCRIÇÃO SOBRE A VIA

- 1.1 Razão social: Superintendência Municipal de Trânsito - SMT
1.2 CNPJ - 05.122.224/0001-90
1.3 Município/UF: Itumbiara - GO

2. CARACTERÍSTICAS DO LOCAL/TRECHO DA VIA

- 2.1 Endereço: AV MODESTO DE CARVALHO PROX. SEC MUNICIPAL DE OBRAS - BAIRRO DIONARIA ROCHA
2.2 Sentido do fluxo fiscalizado: BAIRRO/CENTRO
2.3 Classificação viária (art. 60 do CTB): Via Urbana Arterial
2.4 Tipo de Via:

- ☒ Pista Principal
☐ Lateral/Marginal

2.5 Tipo de Pista:

- ☐ Pista Simples.
☒ Pista Dupla.
☐ Pista Múltipla.

2.6 Quantidade de Faixas Fiscalizadas:

- ☐ 1 Faixa ☒ 2 Faixas ☐ 3 Faixas ☐ 4 Faixas

2.7 Geometria da Via:

- ☐ Alive ☐ Declive ☒ Plano ☐ Curva ☐ Sinuosa ☐ Outra:

2.8 Volume Médio Diário de Veículos (VMD): 3181 Arterial

2.9 Trânsito de Vulneráveis:

- ☒ Crianças ☒ Pessoas com Deficiência ☒ Pedestres ☒ Ciclistas
☒ Veículos não motorizados ☐ Trânsito de animais silvestres ☐ Outros:

3. VELOCIDADE:

- 3.1 Determinação da Velocidade Máxima (km/h): 50 Km/h
3.2 Data: 01/10/2022

4. RESPONSÁVEL TÉCNICO:

- 4.1 NOME: Luiz Carlos Matias
4.2 CREA/RNP: 261152629-0
4.3 ASSINATURA

5. AUTORIDADE DE TRÂNSITO COM CIRCUNSCRIÇÃO SOBRE A VIA:

- 5.1 NOME: Ivan Luiz Silva
5.2 MATRÍCULA: 29779
5.3 ASSINATURA

Itumbiara-GO



LEVANTAMENTO TÉCNICO - CONTROLADOR DE VELOCIDADE

PONTO 005F-FIXO

1- IDENTIFICAÇÃO DO ÓRGÃO OU ENTIDADE COM CIRCUNSCRIÇÃO SOBRE A VIA

- 1.1 Razão social: Superintendência Municipal de Trânsito - SMT
1.2 CNPJ - 05.122.224/0001-90
1.3 Município/UF: Itumbiara - GO

2. CARACTERÍSTICAS DO LOCAL/TRECHO DA VIA

- 2.1 Endereço: AV. MODESTO DE CARVALHO A 50 MTS DA AV. EGÍDIO GUIZETI - BAIRRO DIONARIA ROCHA
2.2 Sentido do fluxo fiscalizado: CENTRO/BAIRRO
2.3 Classificação viária (art. 60 do CTB): Via Urbana Arterial
2.4 Tipo de Via:

- ☒ Pista Principal
☐ Lateral/Marginal

2.5 Tipo de Pista:

- ☐ Pista Simples.
☒ Pista Dupla.
☐ Pista Múltipla.

2.6 Quantidade de Faixas Fiscalizadas:

- ☐ 1 Faixa ☒ 2 Faixas ☐ 3 Faixas ☐ 4 Faixas

2.7 Geometria da Via:

- ☐ Ative ☐ Declive ☒ Plano ☐ Curva ☐ Sinuosa ☐ Outra:

2.8 Volume Médio Diário de Veículos (VMD):

Arterial

2.9 Trânsito de Vulneráveis:

- ☒ Crianças ☒ Pessoas com Deficiência ☒ Pedestres ☒ Ciclistas
☒ Veículos não motorizados ☐ Trânsito de animais Silvestres ☐ Outros:

3. VELOCIDADE:

- 3.1 Determinação da Velocidade Máxima (km/h): 50 Km/h
3.2 Data: 01/10/2022

4. RESPONSÁVEL TÉCNICO:

- 4.1 NOME: Luiz Carlos Matias
4.2 CREA/RNP: 261152629-0
4.3 ASSINATURA

5. AUTORIDADE DE TRÂNSITO COM CIRCUNSCRIÇÃO SOBRE A VIA:

- 5.1 NOME: Ivan Luiz Silva
5.2 MATRÍCULA: 29779
5.3 ASSINATURA



LEVANTAMENTO TÉCNICO - CONTROLADOR DE VELOCIDADE

PONTO 006f-FIXO

1- IDENTIFICAÇÃO DO ÓRGÃO OU ENTIDADE COM CIRCUNSCRIÇÃO SOBRE A VIA

- 1.1 Razão social: Superintendência Municipal de Trânsito - SMT
1.2 CNPJ - 05.122.224/0001-90
1.3 Município/UF: Itumbiara - GO

2. CARACTERÍSTICAS DO LOCAL/TRECHO DA VIA

- 2.1 Endereço: AV. AFONSO PENA OPOSTO Nº 1518 - BAIRRO AFONSO PENA
2.2 Sentido do fluxo fiscalizado: CENTRO/BAIRRO e BAIRRO/CENTRO
2.3 Classificação viária (art. 60 do CTB): Via Urbana Arterial
2.4 Tipo de Via:

- ☒ Pista Principal
☐ Lateral/Marginal

2.5 Tipo de Pista:

- ☐ Pista Simples.
☒ Pista Dupla.
☐ Pista Múltipla.

2.6 Quantidade de Faixas Fiscalizadas:

- ☐ 1 Faixa ☐ 2 Faixas ☐ 3 Faixas ☒ 4 Faixas

2.7 Geometria da Via:

- ☐ Aclive ☐ Declive ☒ Plano ☐ Curva ☐ Sinuosa ☐ Outra:

2.8 Volume Médio Diário de Veículos (VMD): 16712

2.9 Trânsito de Vulneráveis:

- ☒ Crianças ☒ Pessoas com Deficiência ☒ Pedestres ☒ Ciclistas
☒ Veículos não motorizados ☐ Trânsito de animais Silvestres ☐ Outros:

3. VELOCIDADE:

- 3.1 Determinação da Velocidade Máxima (km/h): 50 Km/h
3.2 Data: 01/10/2022

4. RESPONSÁVEL TÉCNICO:

- 4.1 NOME: Luiz Carlos Matias
4.2 CREA/RNP: 261152629-0
4.3 ASSINATURA

5. AUTORIDADE DE TRÂNSITO COM CIRCUNSCRIÇÃO SOBRE A VIA:

- 5.1 NOME: Ivan Luiz Silva
5.2 MATRÍCULA: 29779
5.3 ASSINATURA



LEVANTAMENTO TÉCNICO - CONTROLADOR DE VELOCIDADE

PONTO 007F-FIXO

1- IDENTIFICAÇÃO DO ÓRGÃO OU ENTIDADE COM CIRCUNSCRIÇÃO SOBRE A VIA

- 1.1 Razão social: Superintendência Municipal de Trânsito - SMT
1.2 CNPJ - 05.122.224/0001-90
1.3 Município/UF: Itumbiara - GO

2. CARACTERÍSTICAS DO LOCAL/TRECHO DA VIA

- 2.1 Endereço: AV. CELSO MAEDA OPOSTO AO Nº 536 - BAIRRO JARDIM LIBERDADE
2.2 Sentido do fluxo fiscalizado: BAIRRO/CENTRO
2.3 Classificação viária (art. 60 do CTB): Via Urbana Arterial
2.4 Tipo de Via:

- ☒ Pista Principal
☐ Lateral/Marginal

2.5 Tipo de Pista:

- ☐ Pista Simples.
☒ Pista Dupla.
☐ Pista Múltipla.

2.6 Quantidade de Faixas Fiscalizadas:

- ☐ 1 Faixa ☒ 2 Faixas ☐ 3 Faixas ☐ 4 Faixas

2.7 Geometria da Via:

- ☐ Aclive ☐ Declive ☒ Plano ☐ Curva ☐ Sinuosa ☐ Outra:

2.8 Volume Médio Diário de Veículos (VMD): 10563

2.9 Trânsito de Vulneráveis:

- ☒ Crianças ☒ Pessoas com Deficiência ☒ Pedestres ☒ Ciclistas
☒ Veículos não motorizados ☐ Trânsito de animais silvestres ☐ Outros:

3. VELOCIDADE:

- 3.1 Determinação da Velocidade Máxima (km/h): 50 Km/h
3.2 Data: 01/10/2022

4. RESPONSÁVEL TÉCNICO:

- 4.1 NOME: Luiz Carlos Matias
4.2 CREA/RNP: 261152629-0
4.3 ASSINATURA

5. AUTORIDADE DE TRÂNSITO COM CIRCUNSCRIÇÃO SOBRE A VIA:

- 5.1 NOME: Ivan Luiz Silva
5.2 MATRÍCULA: 29779
5.3 ASSINATURA



LEVANTAMENTO TÉCNICO - CONTROLADOR DE VELOCIDADE

PONTO 008f-FIXO

1- IDENTIFICAÇÃO DO ÓRGÃO OU ENTIDADE COM CIRCUNSCRIÇÃO SOBRE A VIA

- 1.1 Razão social: Superintendência Municipal de Trânsito - SMT
1.2 CNPJ - 05.122.224/0001-90
1.3 Município/UF: Itumbiara - GO

2. CARACTERÍSTICAS DO LOCAL/TRECHO DA VIA

- 2.1 Endereço: AV. CELSO MAEDA OPOSTO AO Nº 2045 - BAIRRO PARQUE VALE DOS BURITYS III
2.2 Sentido do fluxo fiscalizado: CENTRO/BAIRRO
2.3 Classificação viária (art. 60 do CTB): Via Urbana Arterial
2.4 Tipo de Via:

- ☒ Pista Principal
☐ Lateral/Marginal

2.5 Tipo de Pista:

- ☐ Pista Simples.
☒ Pista Dupla.
☐ Pista Múltipla.

2.6 Quantidade de Faixas Fiscalizadas:

- ☐ 1 Faixa ☒ 2 Faixas ☐ 3 Faixas ☐ 4 Faixas

2.7 Geometria da Via:

- ☐ Alcega ☐ Declive ☒ Plano ☐ Curva ☐ Sinuosa ☐ Outra:

2.8 Volume Médio Diário de Veículos (VMD): 12635

2.9 Trânsito de Vulneráveis:

- ☒ Crianças ☒ Pessoas com Deficiência ☒ Pedestres ☒ Ciclistas
☒ Veículos não motorizados ☐ Trânsito de animais silvestres ☐ Outros:

3. VELOCIDADE:

- 3.1 Determinação da Velocidade Máxima (km/h): 50 Km/h
3.2 Data: 01/10/2022

4. RESPONSÁVEL TÉCNICO:

- 4.1 NOME: Luiz Carlos Matias
4.2 CREA/RNP: 261152629-0
4.3 ASSINATURA

5. AUTORIDADE DE TRÂNSITO COM CIRCUNSCRIÇÃO SOBRE A VIA:

- 5.1 NOME: Ivan Luiz Silva
5.2 MATRÍCULA: 29779
5.3 ASSINATURA



LEVANTAMENTO TÉCNICO - CONTROLADOR DE VELOCIDADE

PONTO 009f-FIXO

1- IDENTIFICAÇÃO DO ÓRGÃO OU ENTIDADE COM CIRCUNSCRIÇÃO SOBRE A VIA

- 1.1 Razão social: Superintendência Municipal de Trânsito - SMT
1.2 CNPJ - 05.122.224/0001-90
1.3 Município/UF: Itumbiara - GO

2. CARACTERÍSTICAS DO LOCAL/TRECHO DA VIA

- 2.1 Endereço: AV. JOÃO PAULO II A 50 MTS DA RUA JATAÍ - BAIRRO BAIRRO SOCIAL
2.2 Sentido do fluxo fiscalizado: CENTRO/BAIRRO
2.3 Classificação viária (art. 60 do CTB): Via Urbana Arterial
2.4 Tipo de Via:

- ☒ Pista Principal
☐ Lateral/Marginal

2.5 Tipo de Pista:

- ☐ Pista Simples.
☒ Pista Dupla.
☐ Pista Múltipla.

2.6 Quantidade de Faixas Fiscalizadas:

- ☐ 1 Faixa ☒ 2 Faixas ☐ 3 Faixas ☐ 4 Faixas

2.7 Geometria da Via:

- ☐ Alive ☒ Declive ☐ Plano ☐ Curva ☐ Sinuosa ☐ Outra:

2.8 Volume Médio Diário de Veículos (VMD): 11686

2.9 Trânsito de Vulneráveis:

- ☐ Crianças ☒ Pessoas com Deficiência ☒ Pedestres ☒ Ciclistas
☒ Veículos não motorizados ☐ Trânsito de animais silvestres ☐ Outros:

3. VELOCIDADE:

- 3.1 Determinação da Velocidade Máxima (km/h): 50 Km/h
3.2 Data: 01/10/2022

4. RESPONSÁVEL TÉCNICO:

- 4.1 NOME: Luiz Carlos Matias
4.2 CREA/RNP: 261152629-0
4.3 ASSINATURA

5. AUTORIDADE DE TRÂNSITO COM CIRCUNSCRIÇÃO SOBRE A VIA:

- 5.1 NOME: Ivan Luiz Silva
5.2 MATRÍCULA: 29779
5.3 ASSINATURA



LEVANTAMENTO TÉCNICO - CONTROLADOR DE VELOCIDADE

PONTO 010f-FIXO

1- IDENTIFICAÇÃO DO ÓRGÃO OU ENTIDADE COM CIRCUNSCRIÇÃO SOBRE A VIA

- 1.1 Razão social: Superintendência Municipal de Trânsito - SMT
1.2 CNPJ - 05.122.224/0001-90
1.3 Município/UF: Itumbiara - GO

2. CARACTERÍSTICAS DO LOCAL/TRECHO DA VIA

- 2.1 Endereço: AV. TABELIÃO BARTOLOMEU DIAS DA ROCHA OPOSTO Nº 602 - BAIRRO PLANALTO
2.2 Sentido do fluxo fiscalizado: CENTRO/BAIRRO e BAIRRO/CENTRO
2.3 Classificação viária (art. 60 do CTB): Via Urbana Arterial
2.4 Tipo de Via:

- ☒ Pista Principal
☐ Lateral/Marginal

2.5 Tipo de Pista:

- ☐ Pista Simples.
☒ Pista Dupla.
☐ Pista Múltipla.

2.6 Quantidade de Faixas Fiscalizadas:

- ☐ 1 Faixa ☐ 2 Faixas ☐ 3 Faixas ☒ 4 Faixas

2.7 Geometria da Via:

- ☐ Ative ☐ Declive ☒ Plano ☐ Curva ☐ Sinuosa ☐ Outra:

2.8 Volume Médio Diário de Veículos (VMD): 15618

2.9 Trânsito de Vulneráveis:

- ☒ Crianças ☒ Pessoas com Deficiência ☒ Pedestres ☒ Ciclistas
☒ Veículos não motorizados ☐ Trânsito de animais Silvestres ☐ Outros:

3. VELOCIDADE:

- 3.1 Determinação da Velocidade Máxima (km/h): 50 Km/h
3.2 Data: 01/10/2022

4. RESPONSÁVEL TÉCNICO:

- 4.1 NOME: Luiz Carlos Matias
4.2 CREA/RNP: 261152629-0
4.3 ASSINATURA

5. AUTORIDADE DE TRÂNSITO COM CIRCUNSCRIÇÃO SOBRE A VIA:

- 5.1 NOME: Ivan Luiz Silva
5.2 MATRÍCULA: 29779
5.3 ASSINATURA



LEVANTAMENTO TÉCNICO - CONTROLADOR DE VELOCIDADE

PONTO 011f-FIXO

1- IDENTIFICAÇÃO DO ÓRGÃO OU ENTIDADE COM CIRCUNSCRIÇÃO SOBRE A VIA

- 1.1 Razão social: Superintendência Municipal de Trânsito - SMT
1.2 CNPJ - 05.122.224/0001-90
1.3 Município/UF: Itumbiara - GO

2. CARACTERÍSTICAS DO LOCAL/TRECHO DA VIA

- 2.1 Endereço: AV. JOÃO PAULO II OPOSTO Nº 255 EM FRENTE AO MIN. PÚBLICO - BAIRRO ERNESTINA BORGES DE ANDRADE
2.2 Sentido do fluxo fiscalizado: CENTRO/BAIRRO e BAIRRO/CENTRO
2.3 Classificação viária (art. 60 do CTB): Via Urbana Arterial
2.4 Tipo de Via:

- ☒ Pista Principal
☐ Lateral/Marginal

2.5 Tipo de Pista:

- ☐ Pista Simples.
☒ Pista Dupla.
☐ Pista Múltipla.

2.6 Quantidade de Faixas Fiscalizadas:

- ☐ 1 Faixa ☐ 2 Faixas ☐ 3 Faixas ☒ 4 Faixas

2.7 Geometria da Via:

- ☒ Ative ☒ Declive ☐ Plano ☐ Curva ☐ Sinuosa ☐ Outra:

2.8 Volume Médio Diário de Veículos (VMD): 18356

2.9 Trânsito de Vulneráveis:

- ☒ Crianças ☒ Pessoas com Deficiência ☒ Pedestres ☒ Ciclistas
☒ Veículos não motorizados ☐ Trânsito de animais silvestres ☐ Outros:

3. VELOCIDADE:

- 3.1 Determinação da Velocidade Máxima (km/h): 50 Km/h
3.2 Data: 01/10/2022

4. RESPONSÁVEL TÉCNICO:

- 4.1 NOME: Luiz Carlos Matias
4.2 CREA/RNP: 261152629-0
4.3 ASSINATURA

5. AUTORIDADE DE TRÂNSITO COM CIRCUNSCRIÇÃO SOBRE A VIA:

- 5.1 NOME: Ivan Luiz Silva
5.2 MATRÍCULA: 29779
5.3 ASSINATURA

LEVANTAMENTO TÉCNICO - CONTROLADOR DE VELOCIDADE

PONTO 012F-FIXO

1- IDENTIFICAÇÃO DO ÓRGÃO OU ENTIDADE COM CIRCUNSCRIÇÃO SOBRE A VIA

- 1.1 Razão social: Superintendência Municipal de Trânsito - SMT
1.2 CNPJ - 05.122.224/0001-90
1.3 Município/UF: Itumbiara - GO

2. CARACTERÍSTICAS DO LOCAL/TRECHO DA VIA

- 2.1 Endereço: AV. CELSO MAEDA PROX AV. CASTELÂNDIA - BAIRRO RESIDENCIAL MADRID
2.2 Sentido do fluxo fiscalizado: BAIRRO/CENTRO
2.3 Classificação viária (art. 60 do CTB): Tipo de Via Arterial
2.4 Tipo de Via:

- (X) Pista Principal
() Lateral/Marginal

2.5 Tipo de Pista:

- () Pista Simples.
(X) Pista Dupla.
() Pista Múltipla.

2.6 Quantidade de Faixas Fiscalizadas:

- () 1 Faixa (X) 2 Faixas () 3 Faixas () 4 Faixas

2.7 Geometria da Via:

- () Aclive () Declive (X) Plano () Curva () Sinuosa () Outra:

2.8 Volume Médio Diário de Veículos (VMD): 6086

2.9 Trânsito de Vulneráveis:

- (X) Crianças (X) Pessoas com Deficiência (X) Pedestres (X) Ciclistas
(X) Veículos não motorizados () Trânsito de animais Silvestres () Outros:

3. VELOCIDADE:

- 3.1 Determinação da Velocidade Máxima (km/h): 50 Km/h
3.2 Data: 01/11/2025

4. RESPONSÁVEL TÉCNICO:

4.1 NOME: Luiz Carlos Matias

4.2 CREA/CAU: 261152629-0

4.3 ASSINATURA LUIZ CARLOS MATIAS:10170528839 Digitally signed by LUIZ CARLOS MATIAS:10170528839
Date: 2025.11.03 14:22:26 -03'00'

5. AUTORIDADE DE TRÂNSITO COM CIRCUNSCRIÇÃO SOBRE A VIA:

5.1 NOME: Renato Silva Rodrigues

5.2 MATRÍCULA: 33684

5.3 ASSINATURA

LEVANTAMENTO TÉCNICO - CONTROLADOR DE VELOCIDADE

PONTO 013F-FIXO

1- IDENTIFICAÇÃO DO ÓRGÃO OU ENTIDADE COM CIRCUNSCRIÇÃO SOBRE A VIA

- 1.1 Razão social: Superintendência Municipal de Trânsito - SMT
1.2 CNPJ - 05.122.224/0001-90
1.3 Município/UF: Itumbiara - GO

2. CARACTERÍSTICAS DO LOCAL/TRECHO DA VIA

- 2.1 Endereço: AV. TANCREDO NEVES PROX. Nº 699 - BAIRRO BAIRRO KARFAN
2.2 Sentido do fluxo fiscalizado: BAIRRO/CENTRO e CENTRO/BAIRRO
2.3 Classificação viária (art. 60 do CTB): Tipo de Via Arterial
2.4 Tipo de Via:

- (X) Pista Principal
() Lateral/Marginal

2.5 Tipo de Pista:

- () Pista Simples.
(X) Pista Dupla.
() Pista Múltipla.

2.6 Quantidade de Faixas Fiscalizadas:

- () 1 Faixa (X) 2 Faixas () 3 Faixas () 4 Faixas

2.7 Geometria da Via:

- (X) Aclive (X) Declive () Plano () Curva () Sinuosa () Outra:

2.8 Volume Médio Diário de Veículos (VMD): 3627

2.9 Trânsito de Vulneráveis:

- (X) Crianças (X) Pessoas com Deficiência (X) Pedestres (X) Ciclistas
(X) Veículos não motorizados () Trânsito de animais Silvestres () Outros:

3. VELOCIDADE:

- 3.1 Determinação da Velocidade Máxima (km/h): 50 Km/h
3.2 Data: 01/11/2025

4. RESPONSÁVEL TÉCNICO:

4.1 NOME: Luiz Carlos Matias

4.2 CREA/CAU: 261152629-0

4.3 ASSINATURA LUIZ CARLOS MATIAS:10170528839 Digitally signed by LUIZ CARLOS MATIAS:10170528839
Date: 2025.11.03 14:23:06 -03'00'

5. AUTORIDADE DE TRÂNSITO COM CIRCUNSCRIÇÃO SOBRE A VIA:

5.1 NOME: Renato Silva Rodrigues

5.2 MATRÍCULA: 33684

5.3 ASSINATURA

LEVANTAMENTO TÉCNICO - CONTROLADOR DE VELOCIDADE

PONTO 014F-FIXO

1- IDENTIFICAÇÃO DO ÓRGÃO OU ENTIDADE COM CIRCUNSCRIÇÃO SOBRE A VIA

- 1.1 Razão social: Superintendência Municipal de Trânsito - SMT
1.2 CNPJ - 05.122.224/0001-90
1.3 Município/UF: Itumbiara - GO

2. CARACTERÍSTICAS DO LOCAL/TRECHO DA VIA

- 2.1 Endereço: AV. VALTER BARRA PROX.Nº 177 - SETOR BURITIS - BAIRRO PARQUE VALE DOS BURITIS I
2.2 Sentido do fluxo fiscalizado: BAIRRO/CENTRO e CENTRO/BAIRRO
2.3 Classificação viária (art. 60 do CTB): Tipo de Via Arterial
2.4 Tipo de Via:

- (X) Pista Principal
() Lateral/Marginal

2.5 Tipo de Pista:

- () Pista Simples.
(X) Pista Dupla.
() Pista Múltipla.

2.6 Quantidade de Faixas Fiscalizadas:

- () 1 Faixa (X) 2 Faixas () 3 Faixas () 4 Faixas

2.7 Geometria da Via:

- (X) Ative (X) Declive () Plano () Curva () Sinuosa () Outra:

2.8 Volume Médio Diário de Veículos (VMD): 7523

2.9 Trânsito de Vulneráveis:

- (X) Crianças (X) Pessoas com Deficiência (X) Pedestres (X) Ciclistas
(X) Veículos não motorizados () Trânsito de animais Silvestres () Outros:

3. VELOCIDADE:

- 3.1 Determinação da Velocidade Máxima (km/h): 50 Km/h
3.2 Data: 01/11/2025

4. RESPONSÁVEL TÉCNICO:

4.1 NOME: Luiz Carlos Matias

4.2 CREA/CAU: 261152629-0

4.3 ASSINATURA LUIZ CARLOS MATIAS:10170528839

Digitally signed by LUIZ CARLOS MATIAS:10170528839
Date: 2025.11.03 14:23:38 -03'00'

5. AUTORIDADE DE TRÂNSITO COM CIRCUNSCRIÇÃO SOBRE A VIA:

5.1 NOME: Renato Silva Rodrigues

5.2 MATRÍCULA: 33684

5.3 ASSINATURA

LEVANTAMENTO TÉCNICO - CONTROLADOR DE VELOCIDADE

PONTO 015F-FIXO

1- IDENTIFICAÇÃO DO ÓRGÃO OU ENTIDADE COM CIRCUNSCRIÇÃO SOBRE A VIA

- 1.1 Razão social: Superintendência Municipal de Trânsito - SMT
1.2 CNPJ - 05.122.224/0001-90
1.3 Município/UF: Itumbiara - GO

2. CARACTERÍSTICAS DO LOCAL/TRECHO DA VIA

- 2.1 Endereço: AV. GOIATUBA APOSTO Nº 234 - BAIRRO SETOR SOCIAL
2.2 Sentido do fluxo fiscalizado: BAIRRO/CENTRO e CENTRO/BAIRRO
2.3 Classificação viária (art. 60 do CTB): Tipo de Via Coletora
2.4 Tipo de Via:

- ☒ Pista Principal
☐ Lateral/Marginal

2.5 Tipo de Pista:

- ☒ Pista Simples.
☐ Pista Dupla.
☐ Pista Múltipla.

2.6 Quantidade de Faixas Fiscalizadas:

- ☐ 1 Faixa ☒ 2 Faixas ☐ 3 Faixas ☐ 4 Faixas

2.7 Geometria da Via:

- ☒ Aclive ☒ Declive ☐ Plano ☐ Curva ☐ Sinuosa ☐ Outra:

2.8 Volume Médio Diário de Veículos (VMD): 9888

2.9 Trânsito de Vulneráveis:

- ☒ Crianças ☒ Pessoas com Deficiência ☒ Pedestres ☒ Ciclistas
☒ Veículos não motorizados ☐ Trânsito de animais Silvestres ☐ Outros:

3. VELOCIDADE:

- 3.1 Determinação da Velocidade Máxima (km/h): 40 Km/h
3.2 Data: 01/11/2025

4. RESPONSÁVEL TÉCNICO:

- 4.1 NOME: Luiz Carlos Matias
4.2 CREA/CAU: 261152629-0
4.3 ASSINATURA LUIZ CARLOS
MATIAS:10170528839

Digitally signed by LUIZ CARLOS
MATIAS:10170528839
Date: 2025.11.03 14:24:16 -03'00'

5. AUTORIDADE DE TRÂNSITO COM CIRCUNSCRIÇÃO SOBRE A VIA:

- 5.1 NOME: Renato Silva Rodrigues
5.2 MATRÍCULA: 33684
5.3 ASSINATURA

LEVANTAMENTO TÉCNICO - CONTROLADOR DE VELOCIDADE

PONTO 016F-FIXO

1- IDENTIFICAÇÃO DO ÓRGÃO OU ENTIDADE COM CIRCUNSCRIÇÃO SOBRE A VIA

- 1.1 Razão social: Superintendência Municipal de Trânsito - SMT
1.2 CNPJ - 05.122.224/0001-90
1.3 Município/UF: Itumbiara - GO

2. CARACTERÍSTICAS DO LOCAL/TRECHO DA VIA

- 2.1 Endereço: AV. ITARUMÃ PROX. Nº 380 - BAIRRO SETOR SOCIAL
2.2 Sentido do fluxo fiscalizado: CENTRO/BAIRRO e BAIRRO/CENTRO
2.3 Classificação viária (art. 60 do CTB): Tipo de Via Coletora
2.4 Tipo de Via:

- (X) Pista Principal
() Lateral/Marginal

2.5 Tipo de Pista:

- (X) Pista Simples.
() Pista Dupla.
() Pista Múltipla.

2.6 Quantidade de Faixas Fiscalizadas:

- () 1 Faixa (X) 2 Faixas () 3 Faixas () 4 Faixas

2.7 Geometria da Via:

- (X) Aclive (X) Declive () Plano () Curva () Sinuosa () Outra:

2.8 Volume Médio Diário de Veículos (VMD): 7303

2.9 Trânsito de Vulneráveis:

- (X) Crianças (X) Pessoas com Deficiência (X) Pedestres (X) Ciclistas
(X) Veículos não motorizados () Trânsito de animais Silvestres () Outros:

3. VELOCIDADE:

- 3.1 Determinação da Velocidade Máxima (km/h): 40 Km/h
3.2 Data: 01/11/2025

4. RESPONSÁVEL TÉCNICO:

4.1 NOME: Luiz Carlos Matias

4.2 CREA/CAU: 261152629-0

4.3 ASSINATURA LUIZ CARLOS MATIAS:10170528839

Digitally signed by LUIZ CARLOS MATIAS:10170528839
Date: 2025.11.03 14:24:48 -03'00'

5. AUTORIDADE DE TRÂNSITO COM CIRCUNSCRIÇÃO SOBRE A VIA:

5.1 NOME: Renato Silva Rodrigues

5.2 MATRÍCULA: 33684

5.3 ASSINATURA

LEVANTAMENTO TÉCNICO - CONTROLADOR DE VELOCIDADE

PONTO 017F-FIXO

1- IDENTIFICAÇÃO DO ÓRGÃO OU ENTIDADE COM CIRCUNSCRIÇÃO SOBRE A VIA

- 1.1 Razão social: Superintendência Municipal de Trânsito - SMT
1.2 CNPJ - 05.122.224/0001-90
1.3 Município/UF: Itumbiara - GO

2. CARACTERÍSTICAS DO LOCAL/TRECHO DA VIA

- 2.1 Endereço: AV. GOIATUBA PROX. Nº 1420 - BAIRRO SETOR SOCIAL
2.2 Sentido do fluxo fiscalizado: CENTRO/BAIRRO e BAIRRO/CENTRO
2.3 Classificação viária (art. 60 do CTB): Tipo de Via Coletora
2.4 Tipo de Via:

- ☒ Pista Principal
☐ Lateral/Marginal

2.5 Tipo de Pista:

- ☒ Pista Simples.
☐ Pista Dupla.
☐ Pista Múltipla.

2.6 Quantidade de Faixas Fiscalizadas:

- ☐ 1 Faixa ☒ 2 Faixas ☐ 3 Faixas ☐ 4 Faixas

2.7 Geometria da Via:

- ☐ Aclive ☐ Declive ☒ Plano ☐ Curva ☐ Sinuosa ☐ Outra:

2.8 Volume Médio Diário de Veículos (VMD): 11329

2.9 Trânsito de Vulneráveis:

- ☒ Crianças ☒ Pessoas com Deficiência ☒ Pedestres ☒ Ciclistas
☒ Veículos não motorizados ☐ Trânsito de animais Silvestres ☐ Outros:

3. VELOCIDADE:

- 3.1 Determinação da Velocidade Máxima (km/h): 40 Km/h
3.2 Data: 01/11/2025

4. RESPONSÁVEL TÉCNICO:

4.1 NOME: Luiz Carlos Matias

4.2 CREA/CAU: 261152629-0

4.3 ASSINATURA LUIZ CARLOS
MATIAS:10170528839

Digitally signed by LUIZ CARLOS
MATIAS:10170528839
Date: 2025.11.03 14:25:22 -03'00'

5. AUTORIDADE DE TRÂNSITO COM CIRCUNSCRIÇÃO SOBRE A VIA:

5.1 NOME: Renato Silva Rodrigues

5.2 MATRÍCULA: 33684

5.3 ASSINATURA

LEVANTAMENTO TÉCNICO - CONTROLADOR DE VELOCIDADE

PONTO 018F-FIXO

1- IDENTIFICAÇÃO DO ÓRGÃO OU ENTIDADE COM CIRCUNSCRIÇÃO SOBRE A VIA

- 1.1 Razão social: Superintendência Municipal de Trânsito - SMT
1.2 CNPJ - 05.122.224/0001-90
1.3 Município/UF: Itumbiara - GO

2. CARACTERÍSTICAS DO LOCAL/TRECHO DA VIA

- 2.1 Endereço: AV. ITARUMÃ PROX. AO Nº 734 - BAIRRO BAIRRO PLANALTO
2.2 Sentido do fluxo fiscalizado: CENTRO/BAIRRO e BAIRRO/CENTRO
2.3 Classificação viária (art. 60 do CTB): Tipo de Via Coletora
2.4 Tipo de Via:

- ☒ Pista Principal
☐ Lateral/Marginal

2.5 Tipo de Pista:

- ☒ Pista Simples.
☐ Pista Dupla.
☐ Pista Múltipla.

2.6 Quantidade de Faixas Fiscalizadas:

- ☐ 1 Faixa ☒ 2 Faixas ☐ 3 Faixas ☐ 4 Faixas

2.7 Geometria da Via:

- ☐ Ative ☐ Declive ☒ Plano ☐ Curva ☐ Sinuosa ☐ Outra:

2.8 Volume Médio Diário de Veículos (VMD): 10055

2.9 Trânsito de Vulneráveis:

- ☒ Crianças ☒ Pessoas com Deficiência ☒ Pedestres ☒ Ciclistas
☒ Veículos não motorizados ☐ Trânsito de animais Silvestres ☐ Outros:

3. VELOCIDADE:

- 3.1 Determinação da Velocidade Máxima (km/h): 40 Km/h
3.2 Data: 01/11/2025

4. RESPONSÁVEL TÉCNICO:

4.1 NOME: Luiz Carlos Matias

4.2 CREA/CAU: 261152629-0

4.3 ASSINATURA LUIZ CARLOS MATIAS:10170528839

Digitally signed by LUIZ CARLOS MATIAS:10170528839
Date: 2025.11.03 14:25:49 -03'00'

5. AUTORIDADE DE TRÂNSITO COM CIRCUNSCRIÇÃO SOBRE A VIA:

5.1 NOME: Renato Silva Rodrigues

5.2 MATRÍCULA: 33684

5.3 ASSINATURA

LEVANTAMENTO TÉCNICO - CONTROLADOR DE VELOCIDADE

PONTO 019F-FIXO

1- IDENTIFICAÇÃO DO ÓRGÃO OU ENTIDADE COM CIRCUNSCRIÇÃO SOBRE A VIA

- 1.1 Razão social: Superintendência Municipal de Trânsito - SMT
1.2 CNPJ - 05.122.224/0001-90
1.3 Município/UF: Itumbiara - GO

2. CARACTERÍSTICAS DO LOCAL/TRECHO DA VIA

- 2.1 Endereço: AV. CACHOEIRA DOURADA PROXIMO A RUA LÍDIA ROSA LEAL - BAIRRO JARDIM MORUMBI
2.2 Sentido do fluxo fiscalizado: BAIRRO/CENTRO
2.3 Classificação viária (art. 60 do CTB): Tipo de Via Arterial
2.4 Tipo de Via:

- (X) Pista Principal
() Lateral/Marginal

2.5 Tipo de Pista:

- () Pista Simples.
(X) Pista Dupla.
() Pista Múltipla.

2.6 Quantidade de Faixas Fiscalizadas:

- () 1 Faixa (X) 2 Faixas () 3 Faixas () 4 Faixas

2.7 Geometria da Via:

- () Aclive () Declive (X) Plano () Curva () Sinuosa () Outra:

2.8 Volume Médio Diário de Veículos (VMD): 1250

2.9 Trânsito de Vulneráveis:

- (X) Crianças (X) Pessoas com Deficiência (X) Pedestres (X) Ciclistas
(X) Veículos não motorizados () Trânsito de animais Silvestres () Outros:

3. VELOCIDADE:

- 3.1 Determinação da Velocidade Máxima (km/h): 50 Km/h
3.2 Data: 01/11/2025

4. RESPONSÁVEL TÉCNICO:

4.1 NOME: Luiz Carlos Matias

4.2 CREA/CAU: 261152629-0

4.3 ASSINATURA LUIZ CARLOS MATIAS:10170528839 Digitally signed by LUIZ CARLOS MATIAS:10170528839
Date: 2025.11.03 14:26:13 -03'00'

5. AUTORIDADE DE TRÂNSITO COM CIRCUNSCRIÇÃO SOBRE A VIA:

5.1 NOME: Renato Silva Rodrigues

5.2 MATRÍCULA: 33684

5.3 ASSINATURA